

- (15) Temez, J. R. (1978) — *Calculo hidrometeorológico de caudales máximos en pequeñas cuencas naturales*. Ministerio de Obras Publicas y Urbanismo, Direccion General de Carreteras, Madrid.
- (16) Pimenta, M. T. (1999) — Diretrizes para a aplicação da Equação Universal de Perda dos Solos em SIG. Fator de Cultura C e Fator de Erodibilidade do Solo K, in <http://snirh.pt>.
- (17) Wischmeier, W. H., e Smith, D. D. (1978) — «Predicting rainfall erosion losses», U. S. Department of Agriculture in Cooperation with Agriculture Experiment Station, A guide to conservation planning, Supersedes Agriculture Handbook n.º 282.
- (18) Ferro, V., Giordano, G., e Iovino, M. (1991) — «Isoerosivity and erosion risk map for Sicily», *Hydrological Sciences Journal*, vol. 36-6, pp. 549-564.
- (19) Cardoso, J. (1984) — «A erosão de bacias hidrográficas e o assoreamento de albufeiras», Dissertação para obtenção do grau de doutoramento.
- (20) Mitchell, J. K., e Bubenzer, G. D. (1980) — «Soil erosion», Chapter 2 — Soil loss estimation, Edited by M. J. Kirkby and R. P. C. Morgan, John Wiley and Sons Ltd.
- (21) Yin, K. L., e Yan, T. Z. (1988) — «Statistical prediction models for slope instability of metamorphosed rocks». In Bonnard, C. (Ed.), *Landslides, Proceedings of the Fifth International Symposium on Landslides*, 2, Balkema, Rotterdam, pp. 1269-1272.
- (22) Zêzere J. L. (2002) — «Landslide susceptibility assessment considering landslide typology — A case study in the area north of Lisbon (Portugal)». *Natural Hazards and Earth System Sciences*, 2, 1/2: 73-82.
- (23) Lerner, D. N., Issar, A. S., e Simmers, I. (1990) — «Groundwater recharge, a guide to understanding and estimating natural recharge». International Association of Hydrogeologists, Kenilworth, Rep. 8, 345 pp.

Resolução do Conselho de Ministros n.º 82/2012

A Resolução do Conselho de Ministros n.º 123/98, de 19 de outubro, aprovou o Plano de Ordenamento da Orla Costeira Cidadela — Forte de São Julião da Barra (POOC Cidadela — Forte de São Julião da Barra).

Entre os objetivos subjacentes à elaboração deste plano especial de ordenamento do território constam a classificação das praias, a regulamentação do seu uso balnear e a valorização e qualificação das praias consideradas estratégicas por motivos ambientais ou turísticos.

Para a prossecução destes objetivos, o referido POOC definiu um conjunto de regras de ordenamento das praias, nomeadamente as relativas a tipologias de apoios de praia, equipamentos e apoios balneares, seu dimensionamento e localização.

No decurso da implementação e vigência do aludido POOC, verificou-se que, nalgumas das praias abrangidas, as regras definidas se revelaram desadequadas face à situação existente. Por outro lado, as alterações relevantes entretanto ocorridas na dimensão dos areais das praias, especialmente nas praias localizadas mais a poente, também tornaram injustificadas algumas das opções de localização ou a previsão de novos apoios de praia, nos termos em que se encontram definidas no referido plano especial de ordenamento.

No âmbito da execução do citado POOC, constatou-se ainda a existência de erros, lacunas e incongruências entre peças constituintes e complementares do mesmo, o que dificultou, em determinados troços de costa, o processo de adaptação das instalações balneares e gerou impasses na sua implementação, impedindo assim a plena concretização dos seus objetivos de requalificação. A título de exemplo, refere-se que a planta de síntese à escala 1:5000 não foi publicada, por lapso, com a Resolução do Conselho de Ministros n.º 123/98, de 19 de outubro, situação que agora se corrige.

Finalmente, as novas exigências legais em matéria de espaços mínimos obrigatórios e de dimensão das áreas funcionais para os estabelecimentos de restauração e bebidas, bem como em matéria de circulação e utilização dos diversos espaços por pessoas com mobilidade reduzida, tornaram extremamente difícil — ou nalguns casos mesmo inexecutável — o cumprimento das áreas de construção definidas pelo POOC em causa.

Neste contexto, foi determinada a elaboração da alteração ao mencionado POOC, nas áreas abrangidas pelos planos de praia, com os seguintes objetivos:

a) Avaliação das opções contidas nos planos de praia, relativamente a tipologias dos apoios de praia, equipamentos e apoios balneares, seu dimensionamento e localização, considerando a experiência de implementação do POOC, a evolução da situação económica, social, cultural e ambiental e a necessidade de dar cumprimento à legislação e regulamentação sobre espaços mínimos obrigatórios e áreas funcionais para os estabelecimentos de restauração e bebidas, bem como os relativos à circulação e utilização dos diversos espaços por pessoas com mobilidade reduzida;

b) Reavaliação da necessidade e adequabilidade de novos apoios de praia e apoios balneares previstos no POOC, à luz dos regulamentos atuais e da evolução das condições ambientais;

c) Ponderação da alteração das disposições regulamentares que se encontram incongruentes entre si ou desadequadas face aos demais regimes legais atualmente aplicáveis.

O procedimento de alteração do POOC em causa foi desenvolvido em conformidade com o Decreto-Lei n.º 380/99, de 22 de setembro, alterado pelos Decretos-Leis n.ºs 53/2000, de 7 de abril, e 310/2003, de 10 de dezembro, pelas Leis n.ºs 58/2005, de 29 de dezembro, e 56/2007, de 31 de agosto, e pelos Decretos-Leis n.ºs 316/2007, de 19 de setembro, 46/2009, de 20 de fevereiro, e 2/2011, de 6 de janeiro, que aprova o regime jurídico dos instrumentos de gestão territorial, designadamente nos termos dos seus artigos 93.º, 95.º e 96.º

Atento o parecer final da comissão de acompanhamento, na qual esteve representada a Câmara Municipal de Cascais, e ponderados os resultados da discussão pública, que decorreu entre 27 de setembro e 29 de dezembro de 2011, encontram-se reunidas as condições para a aprovação da alteração ao POOC Cidadela — Forte de São Julião da Barra.

Assim:

Nos termos da alínea g) do artigo 199.º da Constituição, o Conselho de Ministros resolve:

1 — Aprovar a alteração do Plano de Ordenamento da Orla Costeira Cidadela — Forte de São Julião da Barra (POOC Cidadela — Forte de São Julião da Barra), e dos respetivos Regulamento e planta de síntese — planos de

praia, nos termos do anexo I à presente resolução, que dela faz parte integrante.

2 — Estabelecer que a alteração prevista no número anterior não implica a adaptação do Plano Diretor Municipal de Cascais, por o mesmo se conformar com as disposições do POOC Cidadela — Forte de São Julião da Barra.

3 — Publicar, em anexo II à presente resolução, da qual faz parte integrante, a planta de síntese à escala 1:5000, a qual passa a integrar a Resolução do Conselho de Ministros n.º 123/98, de 19 de outubro, retificada pela Declaração de Retificação n.º 22-H/98, de 30 de novembro.

4 — Determinar que o disposto no número anterior produz efeitos à data de entrada em vigor do POOC Cidadela — Forte de São Julião da Barra, aprovado pela resolução referida no mesmo número.

5 — Estabelecer que os originais dos elementos referidos no n.º 1 são depositados na Direção-Geral do Território e ficam ainda disponíveis para consulta na sede da Agência Portuguesa do Ambiente, I. P.

Presidência do Conselho de Ministros, 20 de setembro de 2012. — O Primeiro-Ministro, *Pedro Passos Coelho*.

ANEXO I

(a que se refere o n.º 1)

Alteração ao Regulamento do Plano de Ordenamento da Orla Costeira Cidadela — Forte de São Julião da Barra

Artigo 3.º

[...]

- 1 —
- 2 —
- a)
- b)
- c)
- d)
- e)
- f)
- g)
- h)
- i)
- 1)
- 2)
- 3) (*Revogado.*)
- 4)
- 5)
- j)
- l)

Artigo 4.º

[...]

- a)
- b)
- c)
- d)
- e) (*Revogada.*)

f) Apoio de praia completo (AC) — núcleo básico de funções e serviços infraestruturados que integra instalações sanitárias, balneários e vestiários com acesso independente e exterior, para além de comunicações de emergência, informação, vigilância e assistência a banhistas, recolha de lixo, pequeno armazém para o material de praia, podendo ainda assegurar funções e serviços comerciais (tais como de comércio de gelados, de refrigerantes e de alimentos pré-confecionados);

g) (*Revogada.*)

h) Apoio de praia simples (AS) — núcleo básico de funções e serviços infraestruturados que integra instalações sanitárias com acesso independente e exterior, para além de comunicações de emergência, informação, vigilância e assistência a banhistas, recolha de lixo, pequeno armazém para o material de praia, podendo de igual forma assegurar funções e serviços comerciais (tais como de comércio de gelados, de refrigerantes e de alimentos pré-confecionados);

i) Apoio recreativo (AR) — conjunto de instalações, que pode ou não ter caráter amovível, destinadas à prática desportiva e lúdica dos utentes da praia, incluindo, nomeadamente, pranchas flutuadoras, instalações para desportos náuticos e diversões aquáticas, instalações para pequenos jogos de ar livre e recreio infantil;

- j)
- l)
- m)
- n)
- o)
- p)
- q)
- r)
- s)
- t)
- u)
- v)

x) Equipamentos coletivos (Ec) — espaços ou edificações destinados à prestação de serviços à coletividade, nomeadamente no âmbito da saúde, educação, assistência social, segurança e proteção civil, à prestação de serviços de caráter económico, nomeadamente mercados e feiras, e à prática pela coletividade de atividades culturais, de desporto e de recreio e lazer, cuja gestão é atribuída à Câmara Municipal de Cascais;

z) Equipamentos (E) — núcleo de funções e serviços situados na área envolvente da praia e destinados a restauração e bebidas, que proporcionam um serviço de restaurante ou *snack-bar*. Consideram-se ainda equipamentos os bares e as esplanadas de funcionamento anual que não se relacionem diretamente com o apoio ao uso da praia;

- aa)
- bb)
- cc)
- dd)
- ee)
- ff)
- gg)
- hh)
- ii)
- jj)
- ll)

mm) Polígono base (PB) — limite que demarca a área a afetar à esplanada localizada no passeio marítimo e à implantação do edifício destinado ao apoio de praia e ou equipamento, incluindo varandas, alpendres, platibandas e outros elementos salientes;

nn) [Anterior alínea *mm*).]

oo) Quiosque — estrutura de pequena dimensão (igual ou inferior a 8 m²) localizada no passeio marítimo, amovível e infraestruturada apenas com energia elétrica e destinada exclusivamente ao comércio de gelados e águas;

pp) [Anterior alínea *nn*).]

qq) [Anterior alínea *oo*).]

rr) [Anterior alínea *pp*).]

ss) [Anterior alínea *qq*).]

Artigo 49.º

[...]

- a*)
- b*)
- c*)
- d*)
- e*)
- f*)
- g*)
- h*)
- i*)
- j*) Utilização de equipamentos sonoros e atividades geradoras de ruídos, para além das inerentes à realização de espetáculos e eventos desportivos, se devidamente autorizados e em locais próprios;
- l*)
- m*)
- n*) Atividades publicitárias, salvo nas condições previstas no n.º 4 do artigo 67.º;
- o*)
- p*)
- q*)

Artigo 56.º

Frentes de praia concessionadas

1 — As frentes de praia concessionadas contemplam:

- a*)
- b*)
- c*)
- d*)

2 — Encontra-se representado na planta de síntese-plantas dos planos de praia, à escala de 1:1000, os espaços destinados às funções previstas nas alíneas *b*), *c*) e *d*) do número anterior.

3 — As áreas máximas das frentes de praia destinadas a toldos e barracas são definidas em função da capacidade do areal e das regras estabelecidas no presente Regulamento, não podendo exceder os 30 % do areal incluído na frente de praia.

4 — (Anterior n.º 3.)

5 — (Anterior n.º 4.)

6 — (Anterior n.º 5.)

7 — Os corredores de reserva destinados a desportos náuticos, representados nas plantas dos planos de praia, têm caráter indicativo, podendo ser ajustados em função das necessidades de gestão do areal.

8 — Os espaços referidos no número anterior não podem exceder 30 % da área vigiada, devendo ser devidamente sinalizados no areal.

9 — (Anterior n.º 7.)

10 — (Anterior n.º 8.)

11 — (Anterior n.º 9.)

12 — (Anterior n.º 10.)

Artigo 67.º

[...]

- 1 —
- a*)
- b*)
- 2 — Como instalações complementares, são admitidos nas praias dos tipos I e III:
 - a*) Apoios recreativos;
 - b*) Equipamentos;
 - c*) Equipamentos com função de apoio de praia;
 - d*) Equipamentos coletivos;
 - e*) Quiosques.
- 3 —
- 4 — É autorizada a fixação de publicidade, mediante licenciamento prévio da Câmara Municipal de Cascais e autorização da autoridade marítima competente, quando aplicável, desde que adossada às paredes exteriores dos apoios de praia e equipamentos ou fixada às estruturas existentes e nos painéis instalados.
- 5 — É obrigatória a afixação, em cada apoio de praia ou equipamento, de um painel informativo sujeito a apresentação de projeto junto da entidade pública com jurisdição sobre os recursos hídricos ou da entidade na qual tenham sido delegadas competências para o efeito e do qual deve constar, designadamente, a seguinte informação:

- a*) Pictograma dos serviços prestados pelo estabelecimento de acordo com a tipologia;
- b*) Horário de funcionamento;
- c*) Preços dos serviços prestados;
- d*) Atividades desenvolvidas.

Artigo 69.º

[...]

- 1 —
- a*) (Revogada.)
- b*)
- c*)
- 2 — (Revogado.)
- 3 —

4 —
 5 — Os apoios referidos nos n.ºs 3 e 4 podem assegurar outras funções, designadamente:

- a)
- b)
- c)
- d)
- e)

6 —
 7 —
 8 —
 9 — As funcionalidades e áreas a aplicar a cada tipo de apoio de praia constam do quadro n.º 5 do anexo I ao presente Regulamento.

- 10 — (Revogado.)
- 11 — (Revogado.)
- 12 —
- 13 —

Artigo 71.º

(Revogado.)

Artigo 72.º

[...]

1 — Os apoios recreativos podem localizar-se no areal ou nas áreas adjacentes ao areal, devendo ter carácter amovível quando localizados no areal.

- 2 —
- 3 —
- 4 —
- 5 —

Artigo 74.º

[...]

1 —
 2 — Pelo menos 10 % da área total de superfície coberta do equipamento deve ficar afeta ao apoio de praia, devendo a restante área ser afeta às funções estabelecidas na definição de equipamento e podendo, complementarmente, assumir funções de apoio recreativo e de espaços destinados à prestação de serviços à coletividade, desde que estes sejam devidamente justificados e que não impliquem alterações das áreas de implantação e de construção propostas no quadro de áreas dos planos de praia.

Artigo 75.º

(Revogado.)

Artigo 89.º

[...]

- 1 —

- 2 —
- a)
- b)
- c) Estacionamento para um máximo de 60 veículos ligeiros e 3 veículos pesados de passageiros.

Artigo 96.º

[...]

1 — Os utilizadores do domínio hídrico que não tenham procedido à adaptação ao POOC aprovado pela Resolução do Conselho de Ministros n.º 123/98, de 19 de outubro, bem como aqueles que se tenham adaptado, mas cujas instalações sejam agora objeto de alteração de tipologia, dispõem do prazo de dois anos, a partir da emissão da respetiva licença de construção camarária, para se adaptarem ao POOC, com a presente redação.

2 — Os utilizadores referidos no número anterior devem apresentar o pedido de adaptação junto da entidade pública com jurisdição sobre os recursos hídricos ou da entidade na qual tenham sido delegadas competências para o efeito, devidamente instruído, no prazo de seis meses após notificação para o efeito, sob pena de caducidade do seu título de utilização.

3 — A adaptação ao POOC implica a revisão do respetivo título de utilização do domínio hídrico, nos termos da legislação em vigor, sendo que, quando estiver em causa uma alteração do prazo previsto, se atenderá à natureza e à dimensão dos investimentos associados, bem como à sua relevância económica e ambiental para a fixação do mesmo.

4 — Os títulos de utilização do domínio hídrico, cujos utilizadores tenham procedido às adaptações ao POOC aprovado pela Resolução do Conselho de Ministros n.º 123/98, de 19 de outubro, são revistos nos termos da legislação em vigor, sendo que, quando estiver em causa uma alteração do prazo previsto, se deve atender, para a fixação do mesmo, à natureza e à dimensão dos investimentos associados, bem como à sua relevância económica e ambiental.

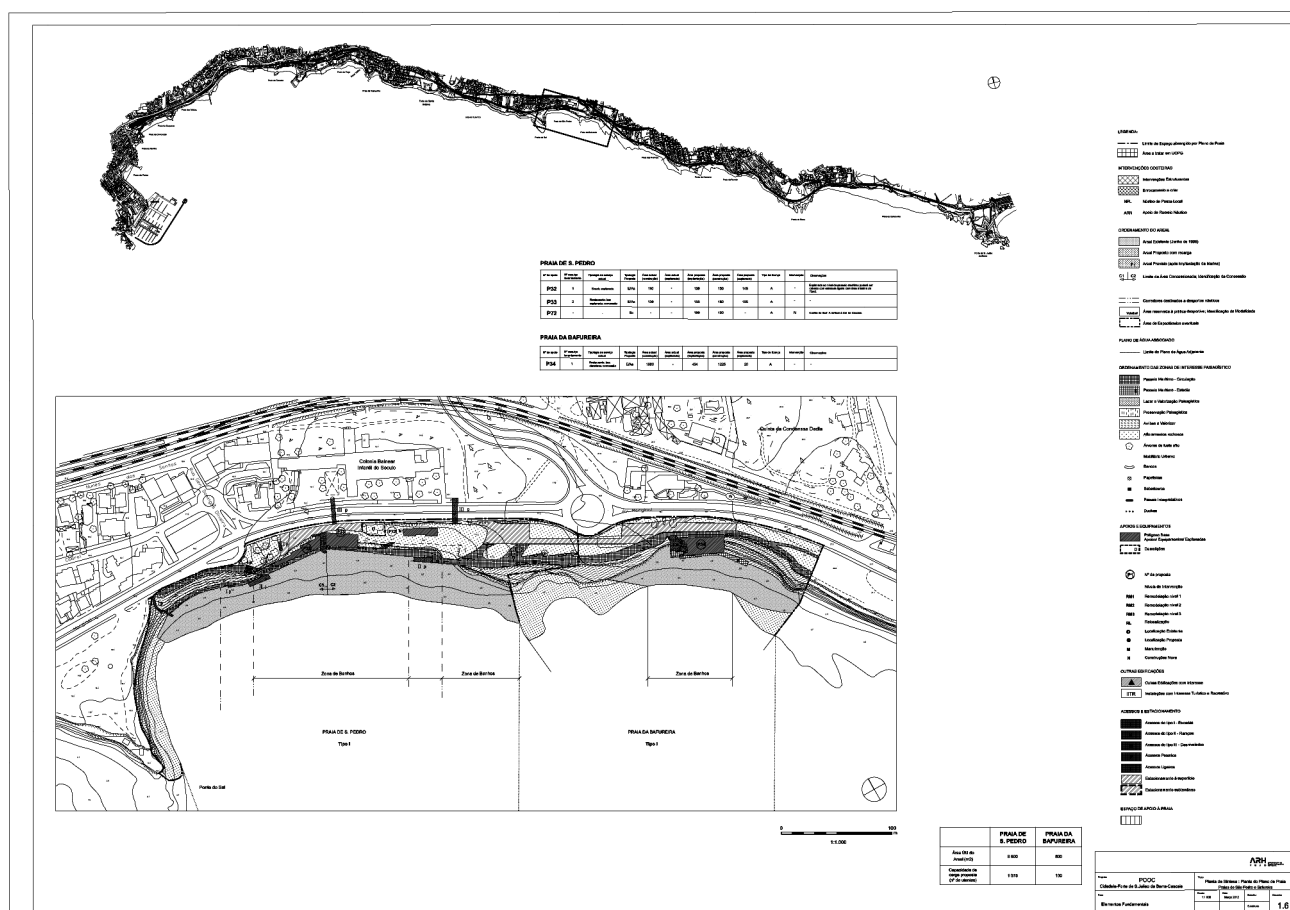
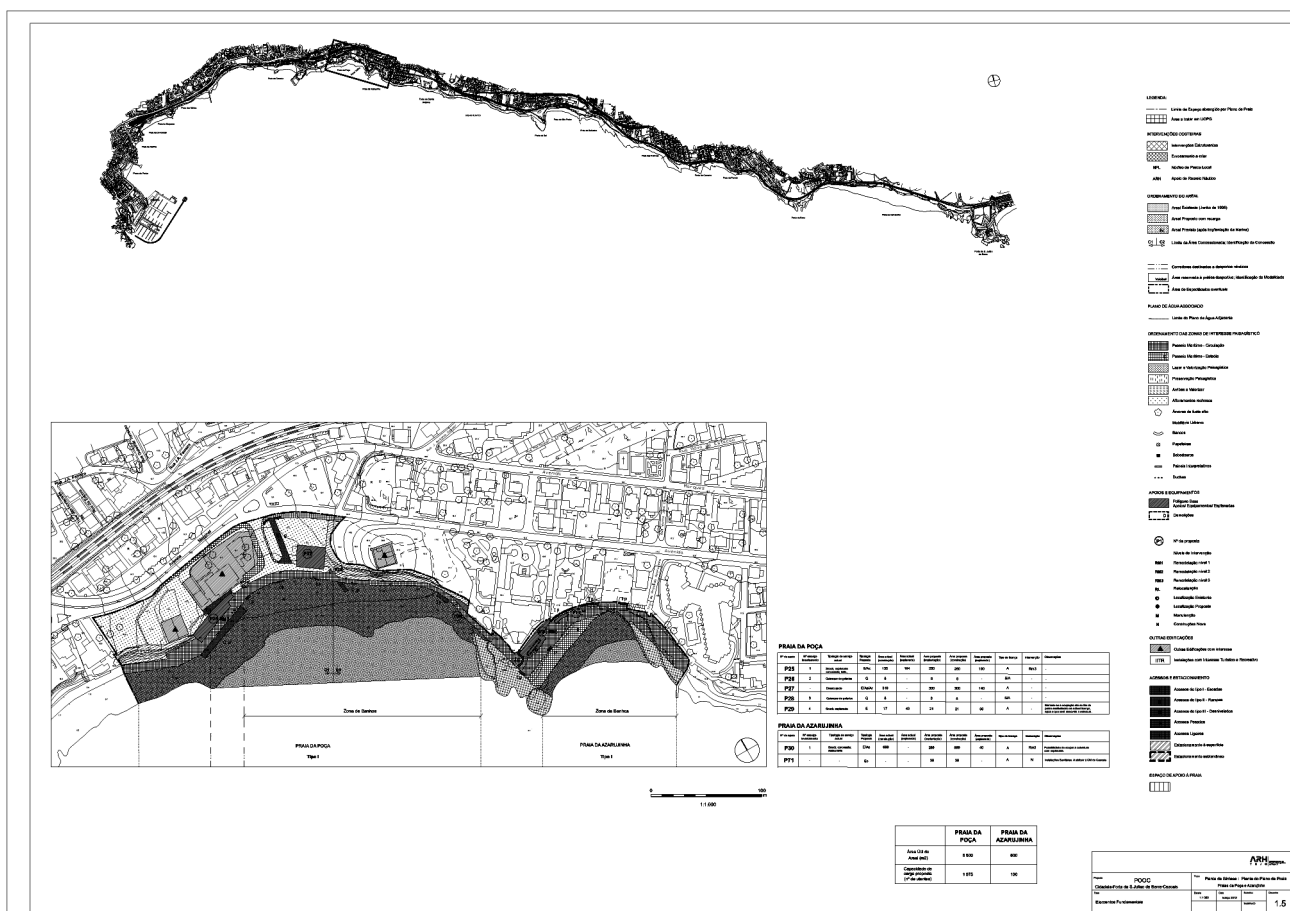
5 — Os utilizadores referidos no número anterior podem, querendo, requerer alterações de acordo com as novas disposições do POOC, devendo apresentar o pedido de alteração respetivo, devidamente instruído, nos termos gerais.

Artigo 97.º

[...]

1 —
 2 — A entidade pública com jurisdição sobre os recursos hídricos, ou a entidade na qual tenham sido delegadas competências para o efeito, pode exigir que os concessionários apresentem um projeto de espaços exteriores, associados a áreas concessionadas, onde sejam definidas a disposição do mobiliário e equipamento exterior fixo e as áreas destinadas à colocação de mobiliário e equipamento amovível.

- 3 —
- 4 —

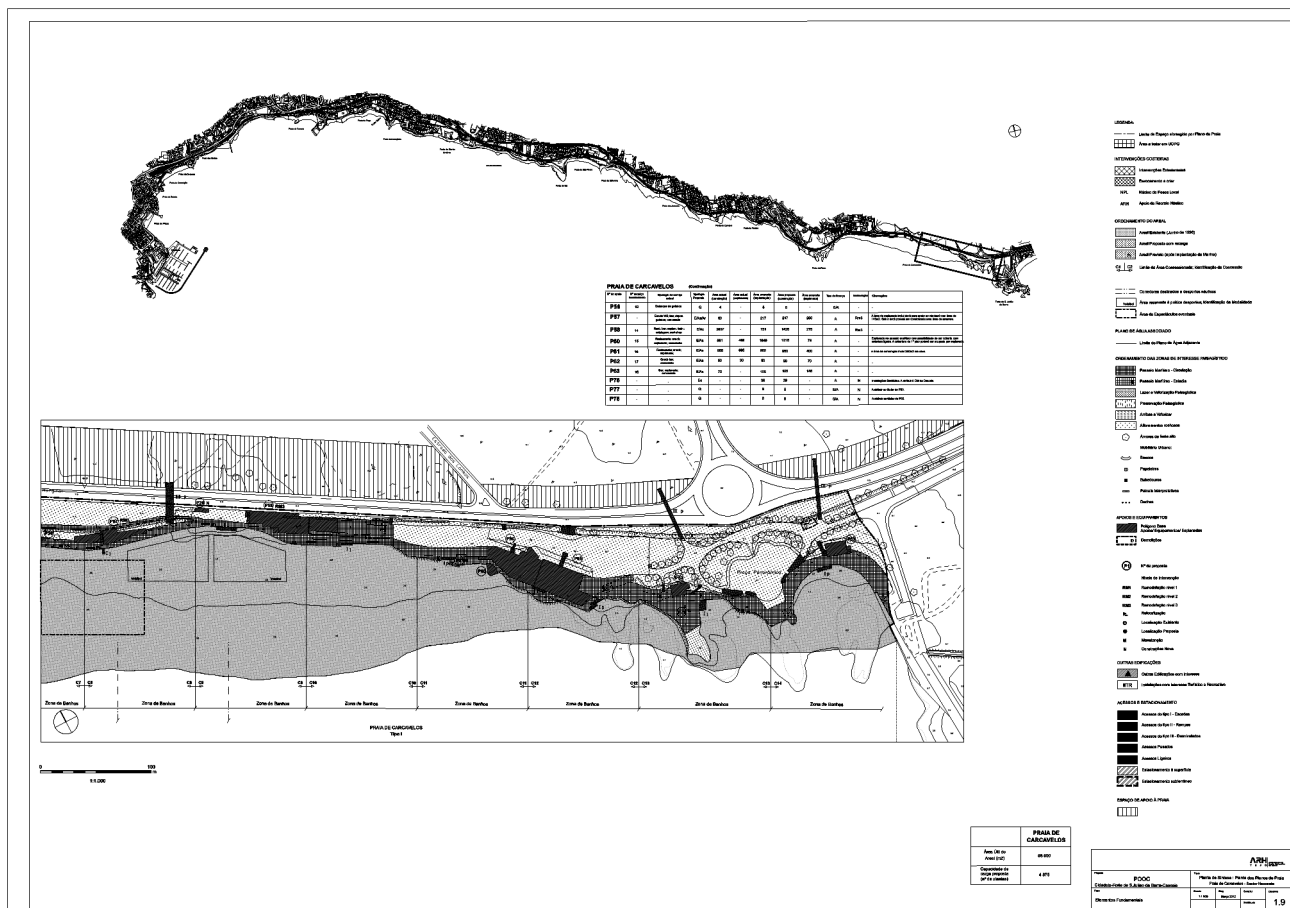


ANEXO II

(a que se refere o n.º 3)

Planta de síntese à escala 1:5000

(Resolução do Conselho de Ministros n.º 123/98, de 19 de outubro)



Secretaria-Geral

Declaração de Retificação n.º 56/2012

Nos termos das disposições conjugadas da alínea *r*) do n.º 2 do artigo 2.º e do artigo 11.º do Decreto-Lei n.º 4/2012, de 16 de janeiro, declara-se que o Decreto-Lei n.º 200/2012, de 27 de agosto, publicado no *Diário da República*, 1.ª série, n.º 165, de 27 de agosto de 2012, saiu com as seguintes inexactidões que, mediante declaração da entidade emitente, assim se retificam:

No n.º 1 do artigo 9.º dos Estatutos da Agência de Gestão da Tesouraria e da Dívida Pública — IGCP, E. P. E., aprovados em anexo ao Decreto-Lei n.º 200/2012, de 27 de agosto, onde se lê:

«1 — A remuneração dos membros do conselho de administração é fixada por despacho do membro do Governo responsável pela área das finanças, devidamente fundamentado, sendo aplicável o n.º 8 do artigo 28.º do Estatuto do Gestor Público.»

deve ler-se:

«1 — A remuneração dos membros do conselho de administração é fixada por despacho do membro do Governo responsável pela área das finanças, devidamente fundamentado, sendo aplicável o n.º 9 do artigo 28.º do Estatuto do Gestor Público.»

Secretaria-Geral, 1 de outubro de 2012. — Pelo Secretário-Geral, a Secretária-Geral-Adjunta, em substituição, *Ana Palmira Antunes de Almeida*.

MINISTÉRIO DOS NEGÓCIOS ESTRANGEIROS

Aviso n.º 150/2012

Por ordem superior se torna público que, em 21 de novembro de 2011, a República Democrática e Popular da Argélia depositou, nos termos do artigo v do Protocolo, junto do Secretário-Geral da Organização Marítima Inter-